







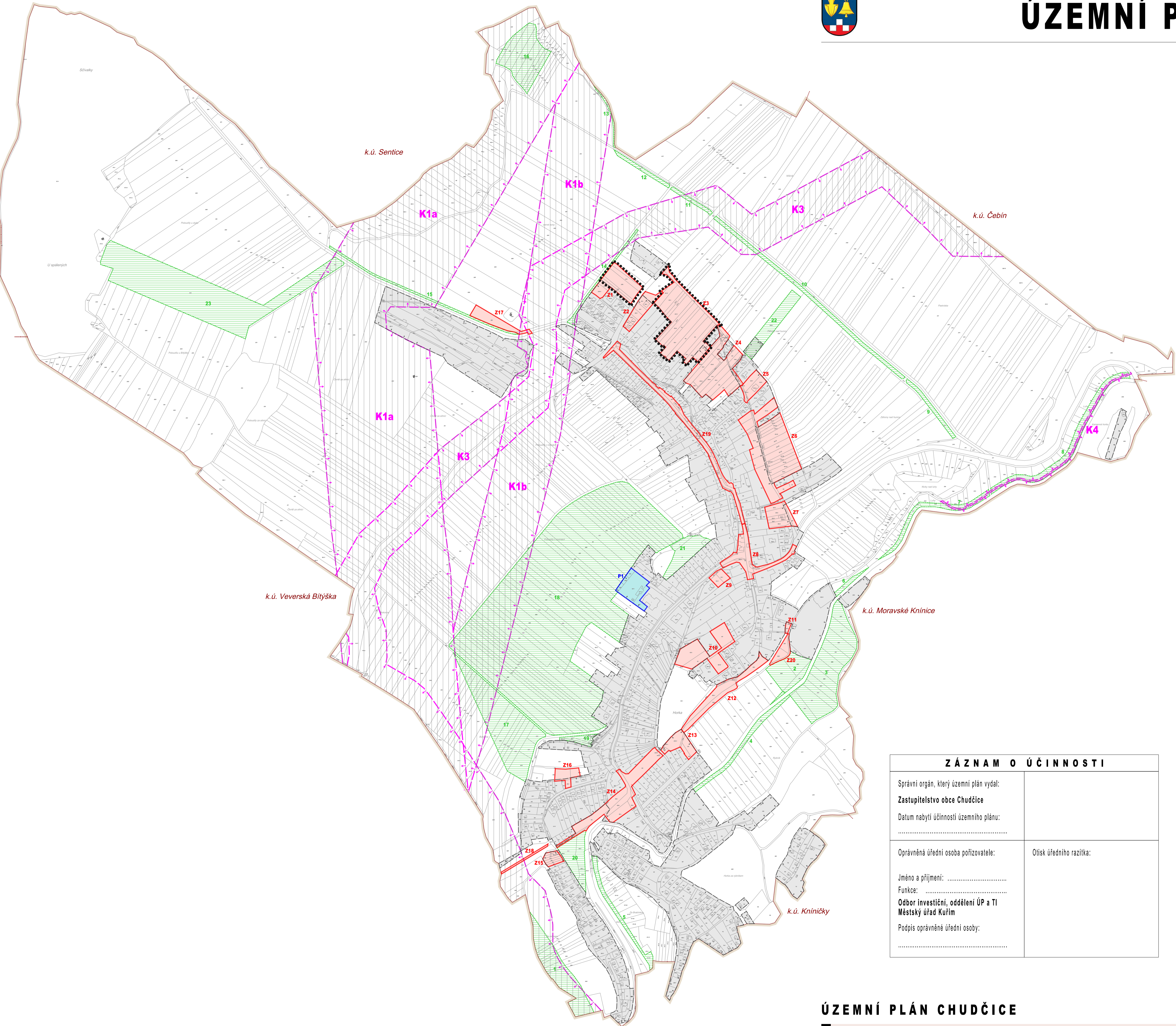


# ÚZEMNÍ PLÁN CHUDČICE

## ZÁKLADNÍ ČLENĚNÍ ÚZEMÍ

-  hranice katastrálního území obce Chudčice - řešené území
-  hranice zastavěného území dle zákona 183/2006 Sb. k 14.1.2022
-  zastavitelné plochy **Z1 - Z20**
-  plocha přestavby **P1**
-  koridory technické infrastruktury **K1a, K1b, K3**
-  koridor dopravní infrastruktury **K4**
-  plochy změn v krajině **1 - 23**
-  plochy s požadavkem zpracování územní studie



### ZÁZNAM O ÚČINNOSTI

Správní orgán, který územní plán vydal: <b>Zastupitelstvo obce Chudčice</b>	
Datum nabytí účinnosti územního plánu: .....	
Oprávněná úřední osoba pořizovatele:	Otisk úředního razítka:
Jméno a příjmení: .....	
Funkce: .....	
<b>Odbor investiční, oddělení ÚP a TI</b> <b>Městský úřad Kuřim</b>	
Podpis oprávněné úřední osoby: .....	

## ÚZEMNÍ PLÁN CHUDČICE